



КРАСНОЯРСКИЙ КРАЕВОЙ  
ЦЕНТР ТУРИЗМА И КРАЕВЕДЕНИЯ



МИНИСТЕРСТВО  
ОБРАЗОВАНИЯ  
КРАСНОЯРСКОГО  
КРАЯ



## Краевой летний туристский слёт среди учащихся

11 – 14 мая 2023 г.

г. Железногорск. МАОУ ДООЦ «Орбита»

### УСЛОВИЯ СОРЕВНОВАНИЙ В ДИСЦИПЛИНЕ «ДИСТАНЦИЯ – ПЕШЕХОДНАЯ»

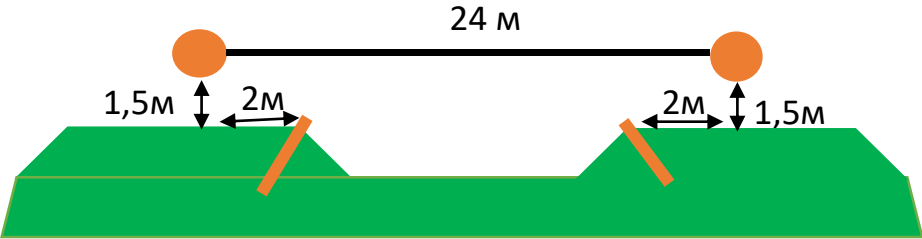
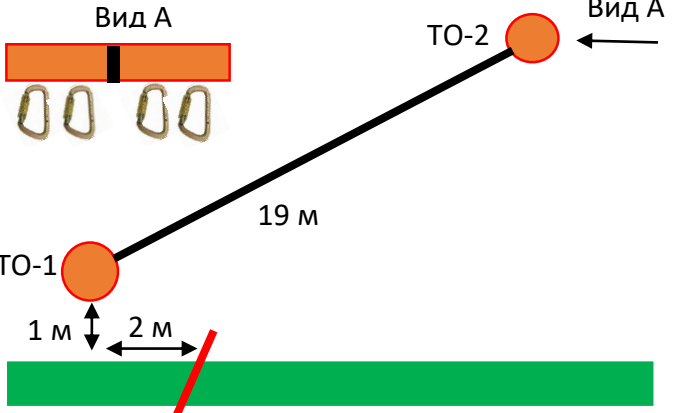
**Класс дистанции: 3 (2005-2007 г.р.)**

**Количество технических этапов: 8**

**ОКВ – 70 минут**

1. Соревнования проводятся в соответствии с Правилами вида спорта «Спортивный туризм», раздела 3, части 7. Далее пункт Правил, указанный в условиях этапа.
2. Заполнение и сдача декларации на предстартовой проверке не проверяется.
3. По п.6.2.8(б).
4. На дистанциях применяется система электронной отметки SportIdent.
5. Результат участника определяется временем прохождения дистанции (система оценки нарушений – БЕСШТРАФОВАЯ) с точностью до 0,1 секунды.
6. Старт производится по сигналу стартового таймера. Временем старта является время, зафиксированное в чипе участника (отметка контактная).
7. Временем финиша является время, зафиксированное в чипе участника, при выполнении требований по финишу, указанных в данных условиях (отметка контактная).
8. В случае отсутствия отметки в стартовой или финишной станции участник получает снятие с дистанции (за исключением случаев, связанных с неисправностью судейского оборудования).
9. От старта до этапа 5, участники двигаются по маркированной трассе
10. После прохождения этапа 5, участник получает карту в ПВК, которую сдает на финише.

## Перечень, параметры, оборудование этапов и условия их прохождения

<b>Старт</b>	Участник располагается перед стартовой линией
<b>Расстояние до этапа 1 – 150 м.</b>	
<b>Этап 1. Навесная переправа. КВ = 4 мин.</b>	
<p><i>Оборудование этапа:</i>          ИС – ЦС - БЗ, КЛ – начало ОЗ, судейские перила. КЛ – окончание ОЗ.  <i>Действия:</i> Движение участника по п.7.9.  <i>Обратное движение:</i> по п.7.9.</p>	
<b>Расстояние до блока этапов 2 -3 – 70 м.</b>	
<b>Блок этапов 2 - 3. Подъём по наклонной навесной переправе – Спуск по наклонной навесной переправе. КВ = 8 мин.</b>	
<p>Участник проходит блок этапов в следующем порядке:</p> <ol style="list-style-type: none"> <li>1) Проходит этап 2;</li> <li>2) Проходит этап 3;</li> </ol>	
<b>Этап 2. Подъём по наклонной навесной переправе</b>	<b>Этап 3. Спуск по наклонной навесной переправе</b>
<p><i>Оборудование этапа:</i>          ИС – БЗ, ТО1 – горизонтальная опора, КЛ – начало ОЗ          Судейские перила навесной переправы.          ЦС – ОЗ, ТО2 – 4 неразъёмных судейских карабина.  <i>Действия:</i> Движение по пп.7.9, 7.9.4(а).  <i>Обратное движение:</i> по п.7.9, с дополнительной самостраховкой по п.7.9.4(б) к своим перилам (при наличии).</p>	<p><i>Оборудование этапа:</i>          ИС – ОЗ, ТО2 – 4 неразъёмных судейских карабина          Судейские перила навесной переправы.          ЦС – БЗ, КЛ – окончание ОЗ.  <i>Действия:</i> Организация дополнительных страховочных перил по п. 7.6, движение по п.7.9 с дополнительной самостраховкой по 7.9.4(б), снятие перил по п.7.6.15.  <i>Обратное движение:</i> По п.7.9, 7.9.4(а)</p>

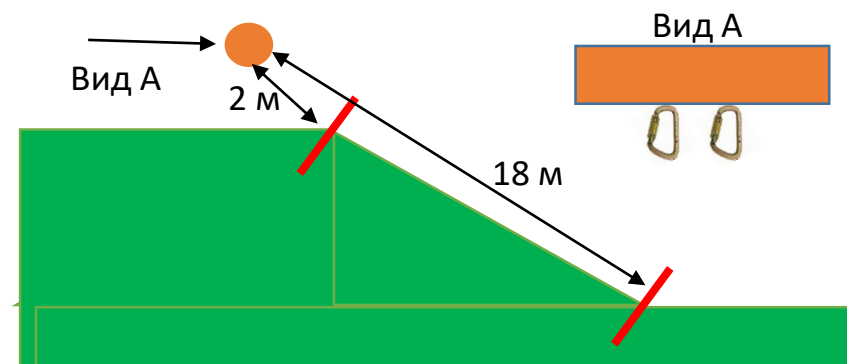
**Расстояние до этапа 4 -150 м.**

**Этап 4. Спуск по склону. КВ = 4 мин.**

ИС – БЗ, ТО – 2 неразъёмных судейских карабина, КЛ – начало ОЗ, КЛ – окончание ОЗ. ЦС – БЗ.

*Действия:* Организация перил по п. 7.6. Движение участника по п.7.10. снятие перил по п.7.6.15.

*Обратное движение:* по п.7.10 по своим перилам, при невозможности по КОД вдоль нитки этапа



**Расстояние до этапа 5 – 300 м.**

**Этап 5. Переправа по параллельным перилам. КВ = 4 мин.**

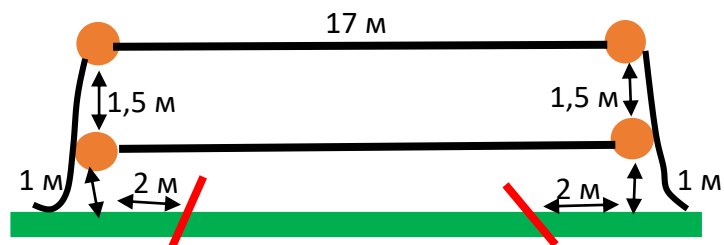
*Оборудование этапа:*

ИС – ЦС - БЗ, вспомогательные перила, КЛ – начало ОЗ. Судейские перила.

КЛ – окончание ОЗ. вспомогательные перила

*Действия:* Движение участников по п.7.8.

*Обратное движение:* по КОД вдоль нитки этапа либо по п.7.8



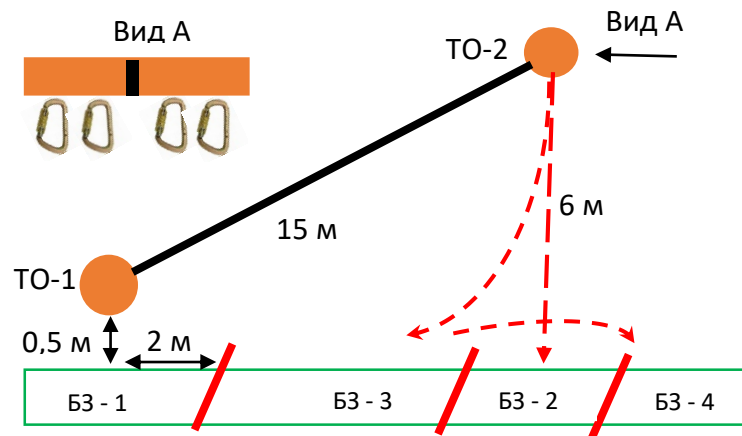
**Расстояние до ПВК-150 м.**

**Этап 6. Ориентирование.**

**Блок этапов 7 – 8 - 9. Подъём по наклонной навесной переправе – Спуск по перилам – Переправа методом «вертикальный маятник». КВ = 10 мин.**

Участник проходит блок этапов в следующем порядке:

- 1) Проходит этап 6;
- 2) Проходит этап 7;
- 3) Участник переходит из БЗ-2 в БЗ-3;
- 4) Проходит этап 8.



**Этап 7. Подъём по наклонной навесной переправе**

Оборудование этапа:

ИС – БЗ1, ТО1 – горизонтальная опора, КЛ – начало ОЗ

Судейские двойные перила.

ЦС – ОЗ, ТО2 – 4 судейских карабина.

Действия: Движение по пп.7.9, 7.9.4(а).

Обратное движение: по п.7.9, с дополнительной самостраховкой по п.7.9.4(б) к своим перилам (при наличии).

**Этап 8. Спуск по перилам**

Оборудование этапа:

ИС - ОЗ, ТО2 – 4 судейских карабина, ЦС – БЗ2,

Действия: Организация перил по п.7.6. Движение участника по п.7.10. Снятие перил не производится.

Обратное движение: В случае отсутствия возможности вернуться по своим перилам по п.7.10, движение по КОД до ТО1, далее до ТО2 по условиям этапа 6.

**Этап 9. Переправа методом «вертикальный маятник»**

Оборудование этапа:

ИС – БЗ3, КЛ – начало ОЗ.

Перила, наведенные при прохождении этапа 7.

ЦС – БЗ4, КЛ – окончание ОЗ.

КОД – по коридору этапа.

Действия: Движение участника по п.7.15, снятие перил по п.7.6.15.

Обратное движение: по КОД по нитке этапа, при необходимости вернуться на ТО2, движение до ТО1 не регламентировано, далее по условиям этапа 6.

**Этап 10. Ориентирование.**

**Финиш**

Участник самостоятельно делает отметку в станции финиша и сдаёт карту ориентирования