

Краевой летний туристский слёт среди учащихся

11 – 14 мая 2023г.

г. Железногорск. МАОУ ДООЦ «Орбита»

УСЛОВИЯ СОРЕВНОВАНИЙ В ДИСЦИПЛИНЕ «ДИСТАНЦИЯ – ПЕШЕХОДНАЯ – СВЯЗКА»

Класс дистанции: 3 (2008-2009г.р.)

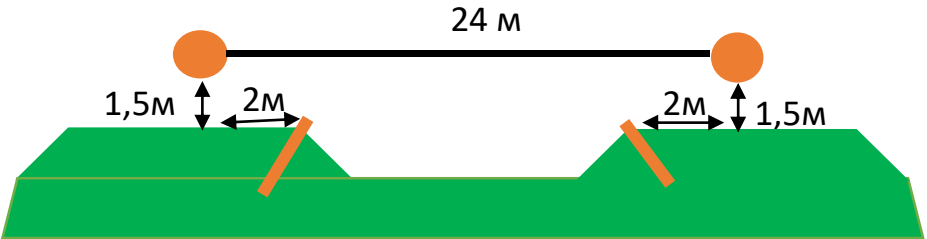
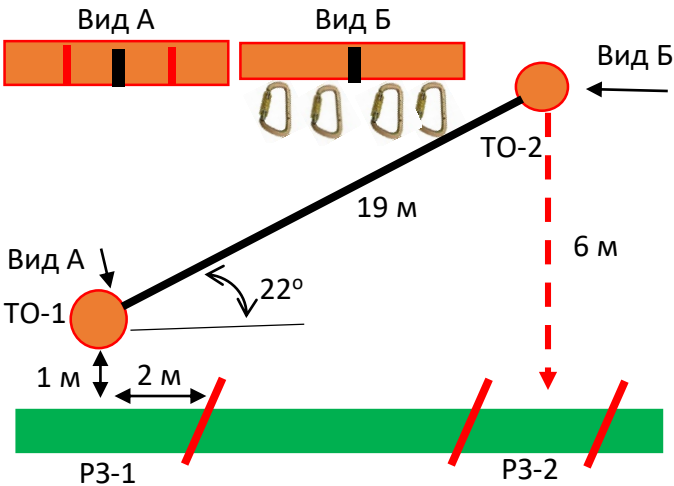
Количество технических этапов: 7

ОКВ – 60 минут

Длина дистанции: 1200 м.

1. Соревнования проводятся в соответствии с Правилами вида спорта «Спортивный туризм», раздела 3, части 7. Далее пункт Правил, указанный в условиях этапа.
2. Заполнение и сдача декларации на предстартовой проверке не проверяется.
3. По п.6.2.8(б).
4. На дистанциях применяется система электронной отметки SportIdent.
5. Результат участника определяется временем прохождения дистанции (система оценки нарушений – БЕСШТРАФОВАЯ) с точностью до 0,1 секунды.
6. Старт производится по сигналу стартового таймера. Временем старта является время, зафиксированное в чипе участника (отметка контактная).
7. Временем финиша является время, зафиксированное в чипе участника, при выполнении требований по финишу, указанных в данных условиях (отметка контактная).
8. В случае отсутствия отметки в стартовой или финишной станции участник получает снятие с дистанции (за исключением случаев, связанных с неисправностью судейского оборудования).
9. Время работы на этапе включается при входе в РЗ этапа, с судейским оборудованием разрешается работать при нахождении обоих участников в РЗ.
10. От старта до финиша участники двигаются по маркированной трассе.

Перечень, параметры, оборудование этапов и условия их прохождения

Старт	Участники располагается перед стартовой линией. До стартовой отметки, выход за линию запрещен
Расстояние до этапа 1 – 150 м.	
Этап 1. Навесная переправа. КВ = 6 мин.	
<p><i>Оборудование этапа:</i> ИС – БЗ, ТО – горизонтальная опора, разметка на опоре для п.7.7.3. КЛ – начало ОЗ, КЛ – окончание ОЗ. ЦС – БЗ. ТО – горизонтальная опора, разметка на опоре для п. 7.7.3. <i>Действия:</i> Движение участника по п.7.9. <i>Обратное движение:</i> по п.7.9. (разрешено без сопровождения)</p>	
Расстояние до блока этапов 2-3 – 70 м.	
Блок этапов 2 - 3. Подъём по наклонной навесной переправе – Спуск по перилам. КВ = 10 мин.	
<p>Участники проходит блок этапов в следующем порядке:</p> <ol style="list-style-type: none"> 1) Первый участник проходит этап 2; 2) Первый участник организует этап 3; 3) Первый участник проходит этап 3; 4) Второй участник проходит этап 2; 5) Второй участник проходит этап 3. 	
Этап 2. Подъём по наклонной навесной переправе	Этап 3. Спуск по перилам
<p><i>Оборудование этапа:</i> ИС – БЗ, P31, ТО1 – горизонтальная опора, разметка на опоре для 7.7.3, 7.3.3. КЛ – начало ОЗ Судейские перила навесной переправы. ЦС – ОЗ, ТО2 – 4 неразъёмных судейских карабина. <i>Действия:</i> Движение по пп.7.9, 7.9.4.4. <i>Обратное движение:</i> по п.7.9, п.7.9.4(б,в) (при наличии).</p>	<p><i>Оборудование этапа:</i> ИС – ОЗ, ТО2 – 4 неразъёмных судейских карабина ЦС – БЗ, P32. КОД –вдоль нитки этапа <i>Действия:</i> Организация перил по п. 7.6, движение по п.7.10, 7.12., снятие перил по п.7.6.15. из P32. <i>Обратное движение:</i> В случае отсутствия возможности вернуться по своим перилам по п.7.11, 7.11.1(б), движение по КОД до ТО1, далее до ТО2 по условиям этапа 2 (допускается без сопровождения)</p>

Расстояние до этапа 4 – 150 м.

Этап 4.

Спуск по склону.

КВ = 5 мин.

Оборудование этапа:

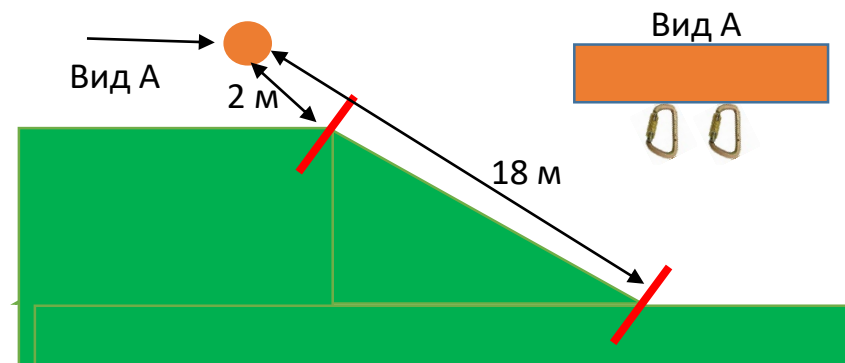
ИС – БЗ, ТО – 2 неразъёмных судейских карабина.

КЛ – начало ОЗ, КЛ – окончание ОЗ. ЦС – БЗ.

ПОД – судейские перила

Действия: Организация перил по п. 7.6. Движение участников по п.7.12. снятие перил по п.7.6.15.

Обратное движение: по п.7.10 по ПОД



Расстояние до блока этапов 5 - 6 - 50 м.

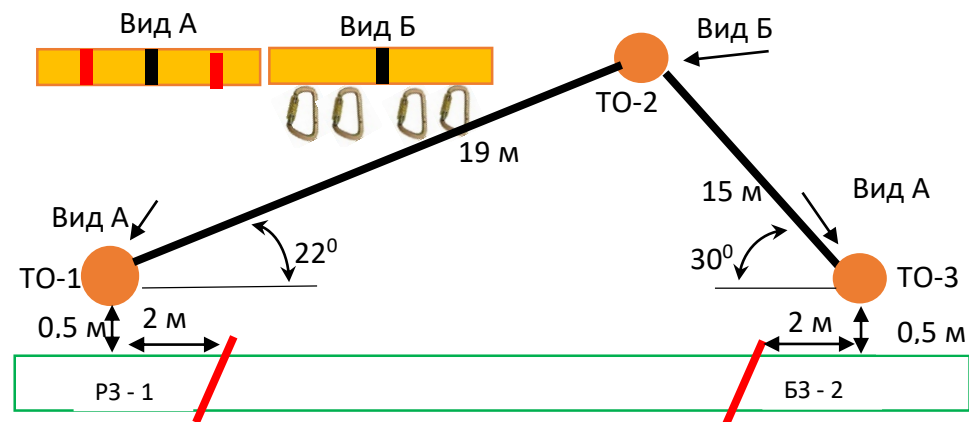
Блок этапов 5 – 6.

Подъём по наклонной навесной переправе – Спуск по наклонной навесной переправе

КВ = 10 мин.

Участники проходят блок этапов в следующем порядке:

- 1) Первый участник проходит этапы 5, 6;
- 2) Второй участник проходит этапы 5, 6.



<p>Этап 5. Подъём по наклонной навесной переправе</p> <p><u>Оборудование этапа:</u> ИС – БЗ- РЗ1, ТО1 – горизонтальная опора, Судейские перила, разметка на опоре для пп. 7.7.3, 7.3.3, КЛ – начало ОЗ ЦС – ОЗ, ТО2 – 4 судейских карабина.</p> <p><u>Действия:</u> Движение по п.7.9, 7.9.4.4. <u>Обратное движение:</u> по п.7.9, п.7.9.4(б,в) (при наличии).</p>		<p>Этап 6. Спуск по наклонной навесной переправе</p> <p><u>Оборудование этапа:</u> ИС – ОЗ, ТО2 – 4 судейских карабина. ЦС – БЗ – РЗ2, ТО3 – горизонтальная опора, разметка на опоре для пп. 7.7.3, 7.3.3, судейские перила навесной переправы. КЛ – окончание ОЗ. КОД – по коридору этапа.</p> <p><u>Действия:</u> пп.7.9, 7.9.4(в),7.6. снятие перил по п.7.6.15. <u>Обратное движение:</u> в случае отсутствия возможности вернуться по своим перилам по п.7.9, 7.9.4.4, движение по КОД до ТО1, далее до ТО2 по условиям этапа 5 (допускается без сопровождения).</p>	
<p>Расстояние до этапа 7 -280 м.</p>			
<p>Этап 7. Переправа по параллельным перилам. КВ = 5 мин.</p>			
<p><u>Оборудование этапа:</u> ИС – ЦС – БЗ - ТО – горизонтальная опора, вспомогательные перила, разметка на опорах (верхней и нижней) для п.7.7.3. КЛ – начало ОЗ. Судейские перила. КЛ– окончание ОЗ. вспомогательные перила</p> <p><u>Действия:</u> Движение участников по п.7.8. <u>Обратное движение:</u> по п.7.8 (допускается без сопровождения).</p>			
<p>Расстояние до финиша -380 м.</p>			
<p>Финиш</p>	<p>Финишная станция находится в двух метрах за финишной линией</p>	<p>Участники самостоятельно делают отметку в станции финиша, после пересечения линии финиша обоими участниками.</p>	